LEGENDA

LEGENDA SEGNALETICA VERTICALE

UBICAZIONE SEGNALI LATERALI

Art.81 (Art.39 Cod. Str.)

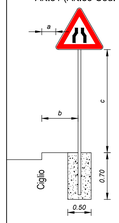

$0.30 \leq a \leq 1.00$
$b \geq 0.50$
$0.60 \leq c \leq 2.20$
$c \geq 2.20$ in caso di transito pedonale

CHIAVE DI LETTURA DELLE TABELLE DELLA SEGNALETICA VERTICALE

- Numero articolo riferito al Regolamento di Attuazione
- Numero articolo riferito al Nuovo Codice della Strada (Art.39 - N.C.d.S)
- Numero totale cartelli (se più di 1 a tabella)
- Dimensioni cartelli: R = Ridotto - P = Piccolo; N = Normale - G = Grande
- Classe della pellicola retroriflettente come da D.M. L.L.P.P. 31.03.1995 n°1584: X=1 a normale risposta luminosa; X=2 ad alta risposta luminosa

DIMENSIONI DELLA SEGNALETICA VERTICALE

Tipo: NORMALI

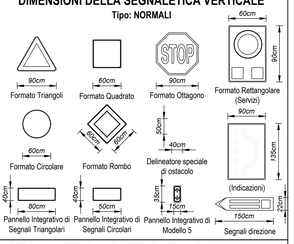

LEGENDA SEGNALETICA ORIZZONTALE

STRISCE LONGITUDINALI

- Strisce di margine Art.140 REG
- Strisce di separazione dei sensi di marcia Art.138 REG

- Staccionata
- Pista ciclabile in area naturalistica
- Giunto di passaggio tra diversi strati di pavimentazione

PARTICOLARE STACCIONATA

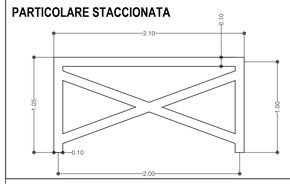

K-Map

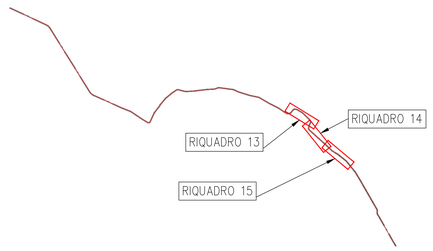

Planimetria della segnaletica Orizzontale e Verticale - Riquadro 13/15

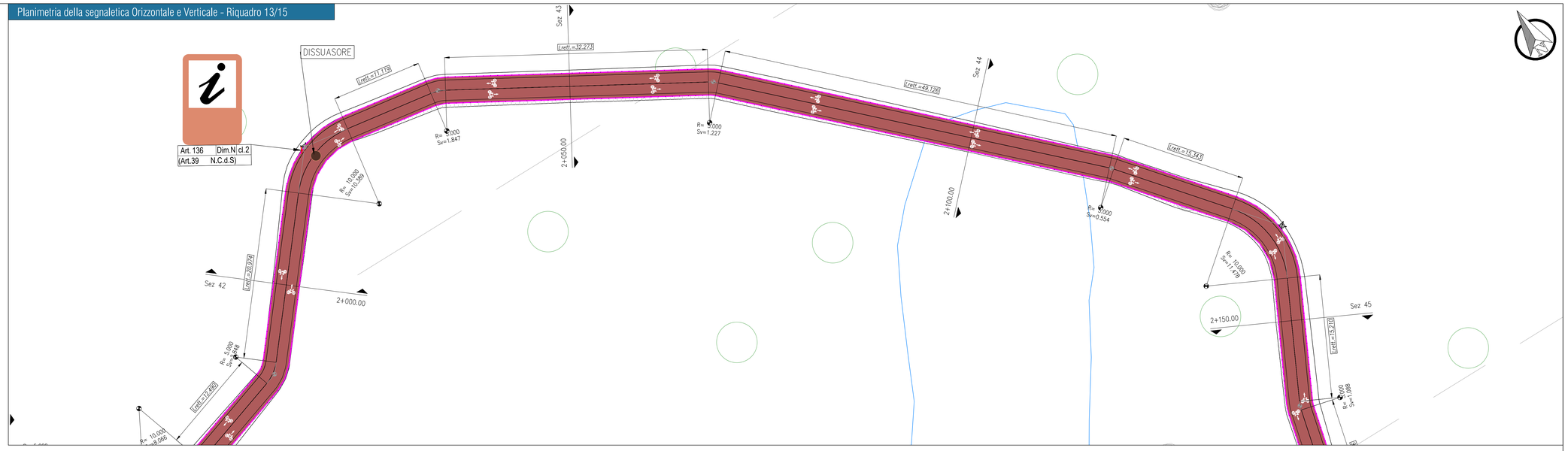

Planimetria della segnaletica Orizzontale e Verticale - Riquadro 14/15

Planimetria della segnaletica Orizzontale e Verticale - Riquadro 15/15

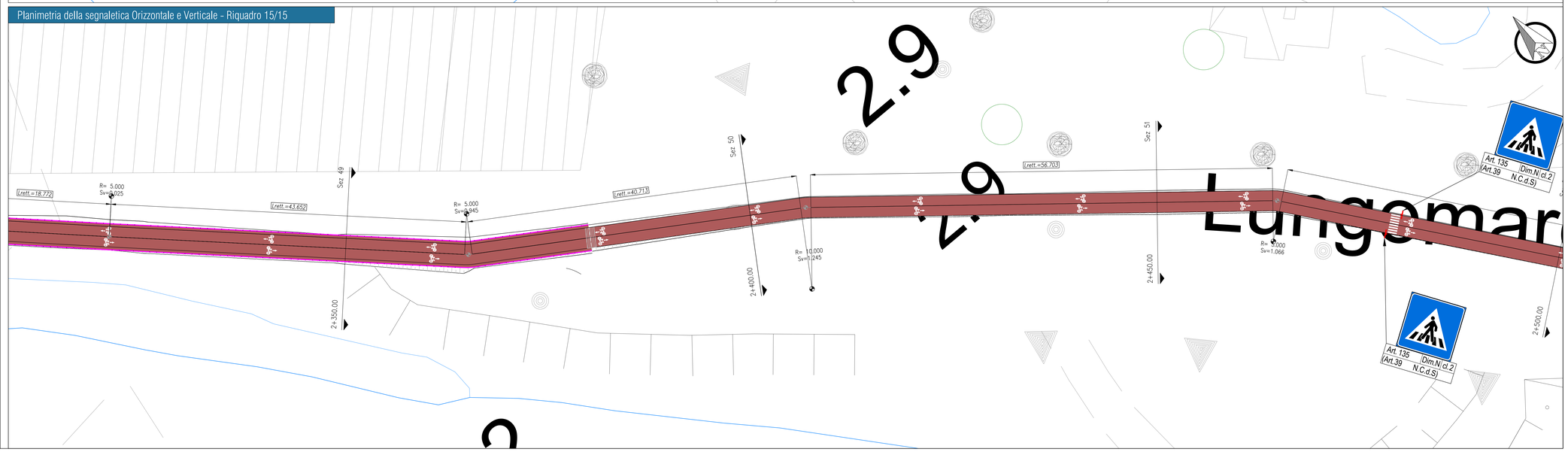

Finanziato dall'Unione europea NextGenerationEU
FSC Fondo per lo Sviluppo e la Coesione
REGIONE CALABRIA
INVITALIA
SACAL
ENAC
Comune di Lamezia Terme
Comune di Gizzeria
Governo per la Coesione Territoriale
Ministero per gli affari esteri e la cooperazione internazionale
MINISTERO DELL'INTERNO
Ministero del Turismo
MEF Ministero dell'Economia e delle Finanze
Mims Ministero delle Infrastrutture e delle mobilità sostenibili
Ministero delle Infrastrutture e dei Trasporti
MINISTERO DEL TURISMO

SACAL — Società Aeroportuale Calabrese
Crotone, Lamezia Terme, Reggio Calabria

A.U. - Amministratore Manager: Marco PENNONI
Prod Holder Progettazione: Ing. Stefania RAIMONDO
Prod Holder Manutenzione: Ing. Filippo MALAFARINA
Prod Holder Sicurezza: Ing. Massimo MALTESI
Ref. Ing. Matteo MAESTRIANNI
RSPP SACAL: CEYLO-ELE-RI-RR dott. Cirotteo RIZZI

RIQUALIFICA AMBIENTALE DELLA FASCIA NORD DELL'AEROPORTO CON REALIZZAZIONE DI PISTA CICLABILE PER LA VALORIZZAZIONE ECOSOSTENIBILE DELLA FASCIA COSTIERA (POLO DELLA VELA) E DEL LAGO LA VOTA

CIG: A0159668F5 CUP: H81D22000009002

Ambito di intervento: Trasporti e mobilità sostenibili – Fondi CIS scheda L05

PROGETTO ESECUTIVO

VIABILITÀ
Planimetria della segnaletica orizzontale e verticale Tav. 5 di 5

PROGETTISTI:

Mandataria: HYpro

Mandanti: CORFONE + PARTNERS studios for urban architecture — **Ph.D. Arch. Cesare CORFONE**; SGMadeo — **Archeol. Simone Giosuè MADEO**

TEAM DI LAVORO

Responsabile progettazione opere infrastrutturali V.I.02: **Ing. Michele DISINNO**
Responsabile progettazione opere strutturali D.M - Reg.TSAC.A: **Ing. Maurizio CARUSO**
Responsabile progettazione opere impiantistiche IB.04: **Ing. Raffaele CANDIULLO**
Responsabile progettazione interventi naturalistici e paesaggistici P.01: **Arch. Cesare CORFONE**
Responsabile progettazione edile E.19 e E.20: **Arch. Cesare CORFONE**
Archeologo: **Archeol. Simone Giosuè MADEO**
Geologo: **Geol. Giuseppe CERCHIARI**
Direttore operativo Geologo: **Geol. Giovanni DE FAZIO**
Coordinatore per la sicurezza in fase di Progettazione: **Ing. Roberto NUCCI**

Progettista e responsabile integrazioni e prestazioni specialistiche:
Ing. Daniele NUCCI

ORDINE INGEGNERI COSENZA — Ingegnere DANIELE NUCCI — Sezione Civile Ambientale

COMMITTENTE
S.A.CAL. S.p.A
Società Aeroportuale Calabrese
Via Aeroporto - 88046 Lamezia terme(CZ) ITALIA
Tel +39 0968-414212

PM Progettazione: Ing. Stefania RAIMONDO

PM Manutenzione: Ing. Filippo MALAFARINA

RESPONSABILE UNICO DEL PROCEDIMENTO
Ing. Matteo MAESTRIANNI

Approvazione ENAC

Approvazione ENTI

CODICE ELABORATO: PE_VI_01_TAV_08_A — SCALA: 1:200

REV.	DATA	DESCRIZIONE	REDATTO	VERIFICATO	APPROVATO
00	Giugno 2025	PRIMA EMISSIONE	E.Sicilia	M.Sisinno	D.Nucci